



POTENSI INVESTASI DI KABUPATEN INDRAGIRI HILIR



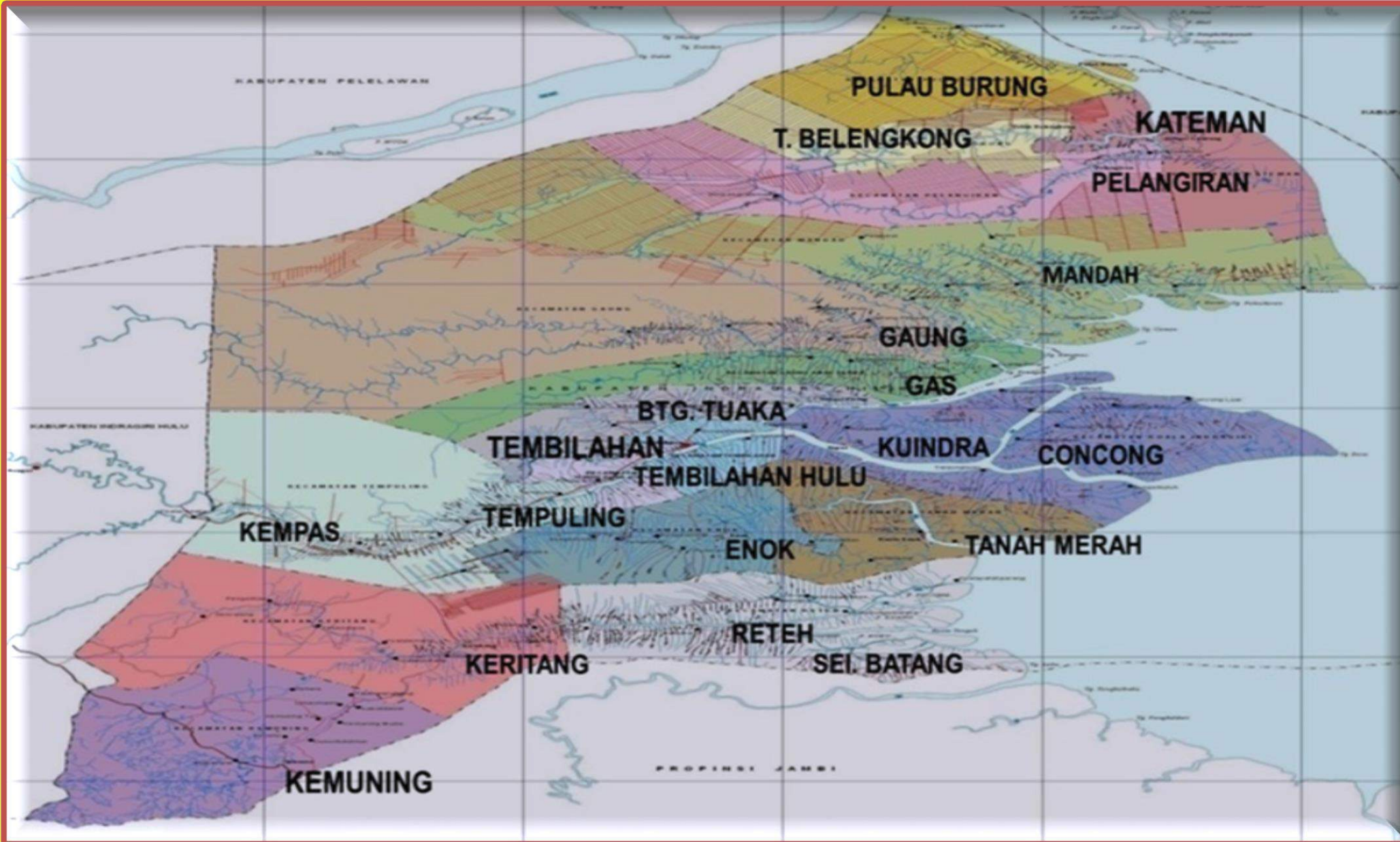
**BUPATI INDRAGIRI HILIR
H. MUHAMMAD WARDAN**



**WAKIL BUPATI INDRAGIRI HILIR
H. SYAMSUDDIN UTI**

Negeri Hamparan Kelapa Dunia

PETA KABUPATEN INDRAGIRI HILIR



GAMBARAN UMUM KABUPATEN INDRAGIRI HILIR

BERBATASAN DENGAN :

1. Sebelah Utara dengan
KABUPATEN PELALAWAN
2. Sebelah Selatan dengan
KABUPATEN TANJUNG JABUNG
BARAT PROVINSI JAMBI
3. Sebelah Barat dengan
KABUPATEN INDRAGIRI HULU
4. Sebelah Timur dengan
KABUPATEN KARIMUN PROVINSI
KEPULAUAN RIAU

**DIKENAL DENGAN NAMA
NEGERI SERIBU PARIT
NEGERI HAMPARAN KELAPA
DUNIA**

LUAS WILAYAH 18.812,97 KM²

LUAS DARATAN 11.605,97 KM²

LUAS PERAIRAN 7.207 KM²

PANJANG GARIS PANTAI 339,50 KM

**DATARAN RENDAH 10.740,16 KM²
(92,54%)**

**DATARAN TINGGI 865,81 KM²
(7,46%)**

JUMLAH PENDUDUK 712.068 JIWA

20 KECAMATAN

39 KELURAHAN

197 DESA

VISI

**UNTUK KEJAYAAN INHIL YANG SEMAKIN
MAJU, BERMARWAH DAN BERMATABAT**

Negeri Seribu Parit Negeri Hamparan Kelapa Dunia

JARAK TEMPUH MENUJU KABUPATEN INDRAGIRI HILIR

Untuk menuju Ibukota Kabupaten dapat menggunakan :

- Transportasi Laut \pm 4-5 jam dari Batam/Kepri dengan speedboat
- Transportasi Darat \pm 6-7 jam dari Pekanbaru
- Transportasi Udara \pm 45 menit dari SSK II Pekanbaru dengan Susi Air



POTENSI
INVESTASI

PERKEBUNAN

PERTANIAN

KELAUTAN DAN PERIKANAN

PARIWISATA

PERTAMBANGAN

PERKEBUNAN

KELAPA

KELAPA SAWIT

SAGU

PINANG

KELAPA



INDUSTRI PENGOLAHAN KELAPA

INDUSTRI PENGOLAHAN
SABUT KELAPA

INDUSTRI PENGOLAHAN
TEMPURUNG KELAPA



- ❑ **KELAPA MERUPAKAN KOMODITAS PERKEBUNAN YANG PALING BANYAK DIUSAHAKAN, **LEBIH DARI 67 %** DARI TOTAL LUAS AREAL PERKEBUNAN RAKYAT DI KABUPATEN INDRAGIRI HILIR.**
- ❑ **MERUPAKAN PERKEBUNAN KELAPA TERLUAS YAKNI **400.741,84 HA** (**12,13 % DARI LUAS NASIONAL SELUAS 3.303.362 HA**). (Data Disbun Kab. Inhil dan KOPEK Tahun 2019, Diolah)**

**LUAS TANAM PERKEBUNAN RAKYAT
DI KABUPATEN INDRAGIRI HILIR TAHUN 2018**

NO	KOMODITAS	LUAS TANAM (HA)	PERSENTASE (%)
1	Kelapa Dalam	302.370	59,80
2	Kelapa Hibrida	38.404	7,59
3	Sawit	108.767	21,51
4	Kopi	1.214	0,24
5	Kakao	1.888	0,37
6	Pinang	16.755	3,31
7	Sagu	17.964	3,55
8	Karet	5.653	1,12
9	Nipah	12.656	2,50
	Jumlah	505.681	100.00

PROGRAM PEMBANGUNAN DALAM UPAYA KONTINUITAS, PERBAIKAN KUALITAS, PENINGKATAN PRODUKSI BUAH KELAPA DAN PRODUKTIVITAS KEBUN KELAPA RAKYAT PER SATUAN LUAS

a

- **PEMBANGUNAN / REHABILITASI INFRASTRUKTUR PERKEBUNAN KELAPA RAKYAT**

b

- **PEREMAJAAN TANAMAN KELAPA**

c

- **PENGGUNAAN BIBIT UNGGUL**

d

- **PENGEMBANGAN BLOK PENGHASIL TINGGI, POHON INDUK TERPILIH, PENANGKAR BIBIT KELAPA BERSERTIFIKAT DAN OPTIMALISASI FUNGSI KEBUN INDUK**

e

- **PENGENDALIAN OPT SECARA TERPADU**

DAMPAK POSITIF KEBERHASILAN PEMBANGUNAN PERKEBUNAN KELAPA RAKYAT DI KABUPATEN INDRAGIRI HILIR



DAMPAK POSITIF KEBERHASILAN PEMBANGUNAN PERKEBUNAN KELAPA RAKYAT DI KABUPATEN INDRAGIRI HILIR (1)

Luasan perkebunan kelapa yang tua dan rusak, terus mengalami penurunan. Berdasarkan data statistik, tahun 2015 seluas 100.285 Hektar, tahun 2016 seluas 100.253 Hektar dan tahun 2018 turun sangat *significant* menjadi seluas 60.172 Hektar.

DAMPAK POSITIF KEBERHASILAN PEMBANGUNAN PERKEBUNAN KELAPA RAKYAT DI KABUPATEN INDRAGIRI HILIR (2)

Produktivitas kelapa rakyat di Kabupaten Indragiri Hilir mencapai **1,20 Ton/Ha/Tahun** (Dinas Perkebunan Kabupaten Indragiri Hilir 2019, Diolah), berada di atas standar produktivitas nasional **1,11 Ton/Ha/Tahun** (Ditjen Perkebunan, 2019).

$$\begin{aligned}\text{Produktivitas} &= \text{Jumlah Produksi / Tahun : Luas} \\ &\quad \text{Kebun Kelapa (TM)} \\ &= 317.115,657 \text{ Ton / Tahun : } 264.435 \\ &= 1,20 \text{ Ton / Ha / Tahun}\end{aligned}$$

PELUANG INVESTASI PERKEBUNAN KELAPA DI KABUPATEN INDRAGIRI HILIR



KABUPATEN INDRAGIRI HILIR

SEBAGAI NEGERI HAMPARAN KELAPA DUNIA



PELUANG INVESTASI PERKEBUNAN KELAPA DI KABUPATEN INDRAGIRI HILIR

PEMBANGUNAN PERKEBUNAN KELAPA DENGAN POLA PEMANFAATAN KEBUN KELAPA TUA, RUSAK DAN MATI SELUAS ± 60.172 HEKTAR DAN DIDUKUNG KETERSEDIAAN BIBIT KELAPA VARIETAS SRI GEMILANG DAN KEBERADAAN KEBUN INDUK YANG DIPERLUAS FUNGSINYA.

LUAS KEBUN KELAPA RAKYAT

340.774 Hektar

TBM

16.166 Ha

TM

264.435 Ha

TTR

60.172 Ha

TBM : Tanaman Belum Menghasilkan
TM : Tanaman Menghasilkan
TTR : Tanaman Tua dan Rusak

LUAS PERKEBUNAN KELAPA TUA DAN RUSAK (TTR) PER KECAMATAN SEMESTER II TAHUN 2017

NO	KECAMATAN	TTM/TR (Ha)	NO	KECAMATAN	TTM/TR (Ha)
1	BATANG TUAKA	1.582	11	TELUK BELENGKONG	598
2	CONCONG	194	12	TEMPULING	889
3	ENOK	5.819	13	KEMUNING	-
4	GAUNG ANAK SERKA	5.601	14	MANDAH	7,061
5	GAUNG	4.761	15	PELANGIRAN	2,644
6	KATEMAN	18.783	16	SUNGAI BATANG	490
7	KEMPAS	534	17	TANAH MERAH	133
8	KERITANG	852	18	TEMBILAHAN HULU	623
9	PULAU BURUNG	661	19	TEMBILAHAN	665
10	RETEH	1.501	20	KUALA INDRAGIRI	6,780
				JUMLAH	60.172

Sumber : Dinas Perkebunan Kabupaten Indragiri Hilir 2017



BIBIT KELAPA VARIETAS SRI GEMILANG

BERHASIL DILEPASNYA BIBIT UNGGUL, MELALUI SURAT KEPUTUSAN MENTERI PERTANIAN NOMOR : 107/KPTS/KB.010/2/2017 TANGGAL 14 FEBRUARI 2017 TENTANG PELEPASAN VARIETAS SRI GEMILANG SEBAGAI VARIETAS UNGGUL TANAMAN KELAPA DALAM.

VARIETAS SRI GEMILANG SEBAGAI VARIETAS TANAMAN KELAPA DALAM MEMILIKI KARAKTER SPESIFIK YAITU PRODUKSI TINGGI, KADAR MINYAK TINGGI, DAN ADAPTIF PADA LAHAN PASANG SURUT, SEHINGGA SANGAT SESUAI DIKEMBANGKAN DI KABUPATEN INDRAGIRI HILIR.



Kebun Induk (*seed garden*) yang semakin diperluas fungsinya

1 Sebagai *demonstration plot (demplot)*

2 Sebagai tempat penelitian / pengkajian / studi lapang mengenai budidaya dan pengendalian organisme pengganggu tanaman perkebunan pola tanam (agro edukasi)

3 Kebun Koleksi

4 Laboratorium Lapangan

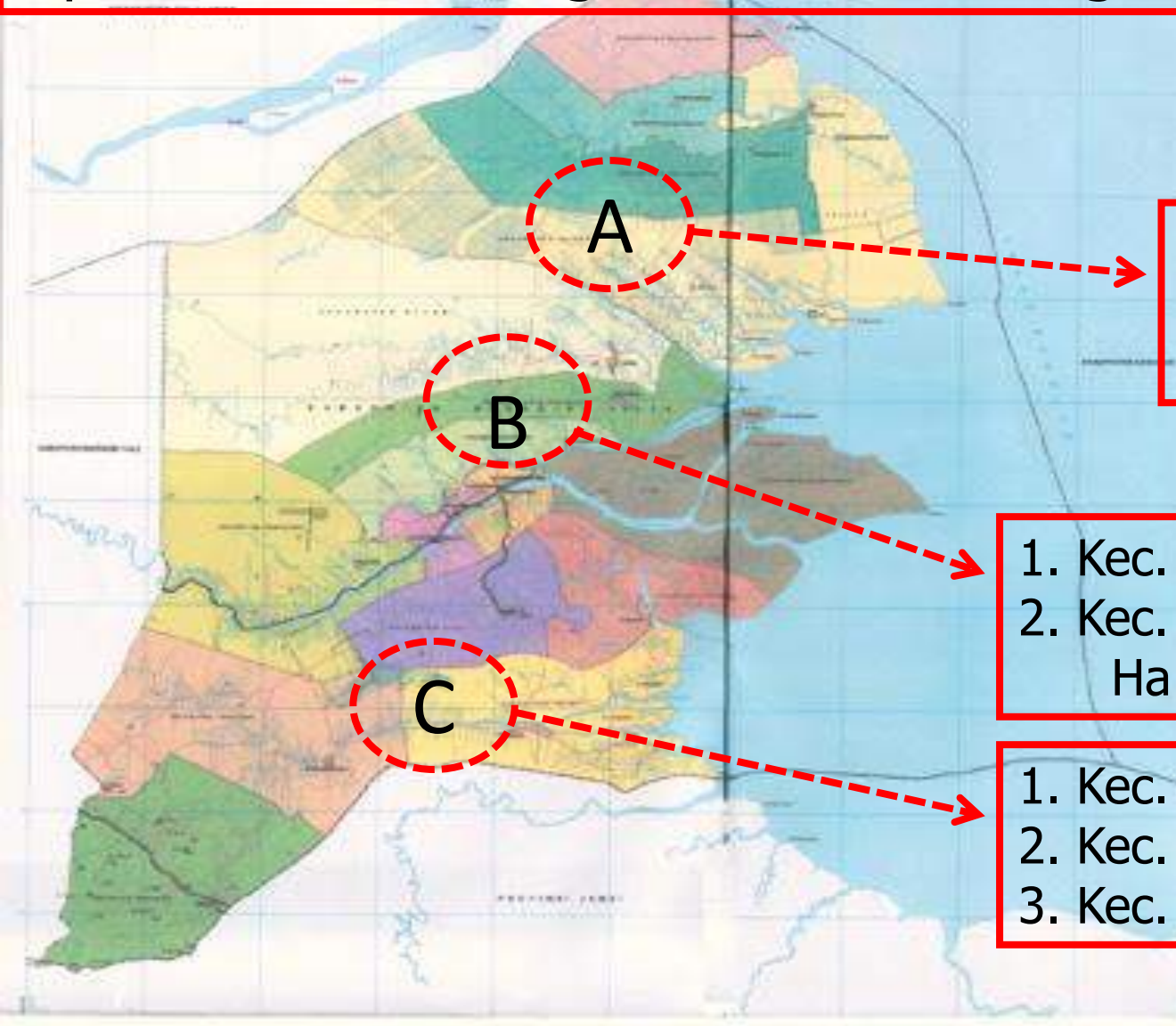
5 Sumber Benih

2. INDUSTRI PENGOLAHAN KELAPA

Faktor Pendukung :

- KETERSEDIAAN LOKASI INDUSTRI.
- KEBERADAAN INDUSTRI PENGOLAHAN KELAPA
- POTENSI HASIL LAIN DARI BUAH KELAPA DAN KAYU KELAPA SEBAGAI BAHAN BAKU BAGI INDUSTRI HILIR LAINNYA (AIR KELAPA, TEMPURUNG, SABUT DAN KAYU KELAPA)

Opsi Lokasi Pembangunan Industri Pengolahan Kelapa



1. Kec. Mandah (34.573 Ha.)
2. Kec. Pelangiran (23.279 Ha.)

1. Kec. Gaung (27.285 Ha.)
2. Kec. Gaung Anak Serka (17.188 Ha.)

1. Kec. Reteh (24.057 Ha.)
2. Kec. Sungai Batang (15.447 Ha.)
3. Kec. Keritang (23.397 Ha.)

5 Industri Pengolahan Kelapa di Kabupaten Indragiri Hilir

PT. Riau Sakti United Plantation, Pulau Burung

PT. Pulau Sambu, Sungai Guntung

PT. Inhil Sarimas Kelapa,
Sungai Gantang

PT. Kokonako Indonesia, Pulau
Palas

PT. Pulau Sambu, Kuala Enok

TERDAPAT **5 INDUSTRI BESAR** YANG BERGERAK DI INDUSTRI HILIR KELAPA DAN PRODUKSI TURUNANNYA



No.	Nama Perusahaan	Jenis Usaha
1	PT. Pulau Sambu, Kuala Enok	Coconut Oil (Minyak Kelapa), Coconut Extraction Pellets (Pelet Bungkil Kelapa)
2	PT. Pulau Sambu, Sungai Guntung	Coconut Oil (Minyak Kelapa), Coconut Cream (Santan Kelapa), Coconut Water (Air Kelapa Dalam Kemasan), Dessicated Coconut (Kelapa Parut Kering)
3	PT. Riau Sakti United Plantation, Pulau Burung	Coconut Oil (Minyak Kelapa), Coconut Cream (Santan Kelapa), Dessicated Coconut (Kelapa Parut Kering)
4	PT. Kokonako Indonesia, Pulau Palas	Coconut Oil (Minyak Kelapa), Dessicated Coconut (Kelapa Parut Kering), Coconut Extraction Pellets (Pelet Bungkil Kelapa)
5	PT. Inhil Sarimas Kelapa, Sungai Gantang	Coconut Oil (Minyak Kelapa), Coconut Cream (Santan Kelapa), Coconut Water (Air Kelapa Dalam Kemasan), Coconut Powder (Tepung Kelapa), Coconut Shell Activated Carbon (Karbon Aktif Tempurung Kelapa), Coconut Fibre (Serat Sabut Kelapa), Coconut Extraction Pellets (Pelet Bungkil Kelapa)



ESTIMASI POTENSI HASIL BUAH DAN BATANG KELAPA TAHUN 2018

NO	JENIS POTENSI	Fraksi (%)	JUMLAH
1	Sabut	25	3.487.137.122 Kg
2	Daging Buah	31	4.324.050.032 Kg
3	Air Kelapa	28	3.905.593.577 Liter
4	Tempurung	16	2.231.767.758 Kg
5	Kayu Batang Kelapa	(15 x 25 x 25 x 0,7854) : 10.000	6.379.976 M ³

Sumber : Data Dinas Perkebunan Kabupaten Indragiri Hilir 2019
(Diolah)

Data Dihitung Berdasarkan Referensi Kemenristekdikti

5. AGROWISATA KELAPA

WISATA KUNJUNGAN KE KEBUN MELINTASI PARIT-PARIT (KANAL-KANAL) MELIHAT AKTIVITAS PETANI KELAPA.



KELAPA SAWIT

INDUSTRI PENGOLAHAN KELAPA SAWIT

INDUSTRI BERBAHAN BAKU
HASIL PENGOLAHAN KELAPA
SAWIT



KELAPA SAWIT

- 108.777 Ha KEBUN MASYARAKAT
- 124.598 Ha KEBUN – SWASTA

TOTAL 233.375 Ha



PERKEBUNAN SAGU



PERKEBUNAN SAGU DI
KABUPATEN INDRAGIRI HILIR

17.964 HA

PERKEBUNAN SAGU

INDUSTRI PENGOLAHAN SAGU

INDUSTRI BERBAHAN BAKU
TEPUNG SAGU

DATA PERKEBUNAN SAGU DI KABUPATEN INDRAGIRI HILIR

NO	KECAMATAN	LUAS (Ha)	NO	KECAMATAN	LUAS (Ha)
1	BATANG TUAKA	26	4	PULAU BURUNG	91
2	GAUNG ANAK SERKA	3,201	5	MANDAH	3,931
3	GAUNG	2,331	6	PELANGIRAN	8,384
				JUMLAH	17,964



PERKEBUNAN PINANG

**PERKEBUNAN PINANG DI
KABUPATEN INDRAGIRI HILIR**
16.755 HA

PERKEBUNAN PINANG DI KABUPATEN INDRAGIRI HILIR



16.755 HA



Panen Perdana Padi & PERESMIAN DRYER

KELURAHAN KEMPAS JAYA KECAMATAN KEMPA



3. PERTANIAN

Komoditi Pertanian di Kabupaten Indragiri Hilir

No	Komoditi	2018	
		Produksi	Luas Tanam
1	Padi	94,454.40 ton	25.521,5Ha
2	Jagung	7,782.64 ton	4.049,5 Ha
3	Kedelai	100.91ton	100 Ha
4	Pisang	58,638.80 kwintal	409.492 Pohon
5	Jeruk	11,504.90 kwintal	218.275 Pohon
6	Nenas	72,652.36 kwintal	17.738.737 Pohon

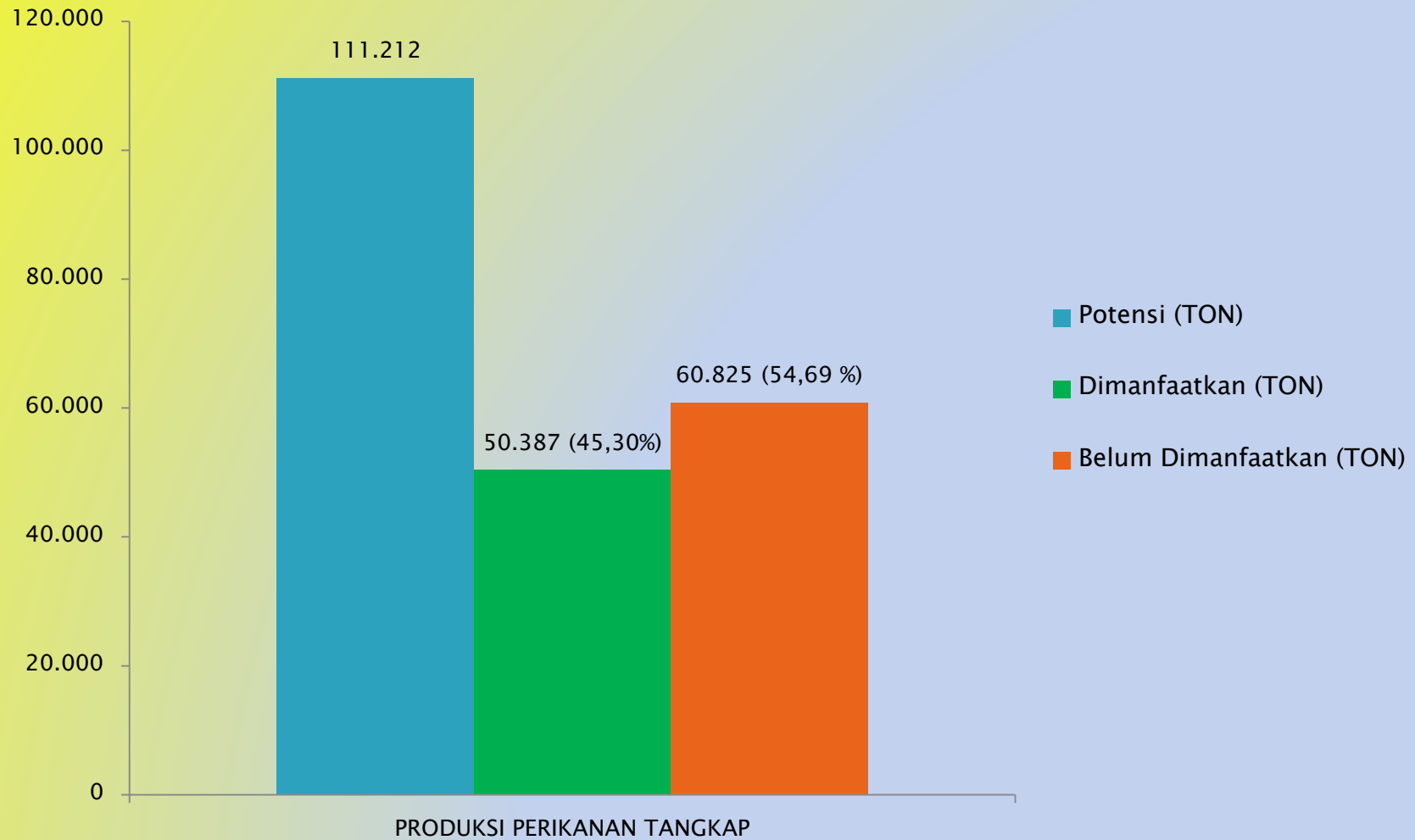


Sumber : Dinas Pertanian Tahun 2018

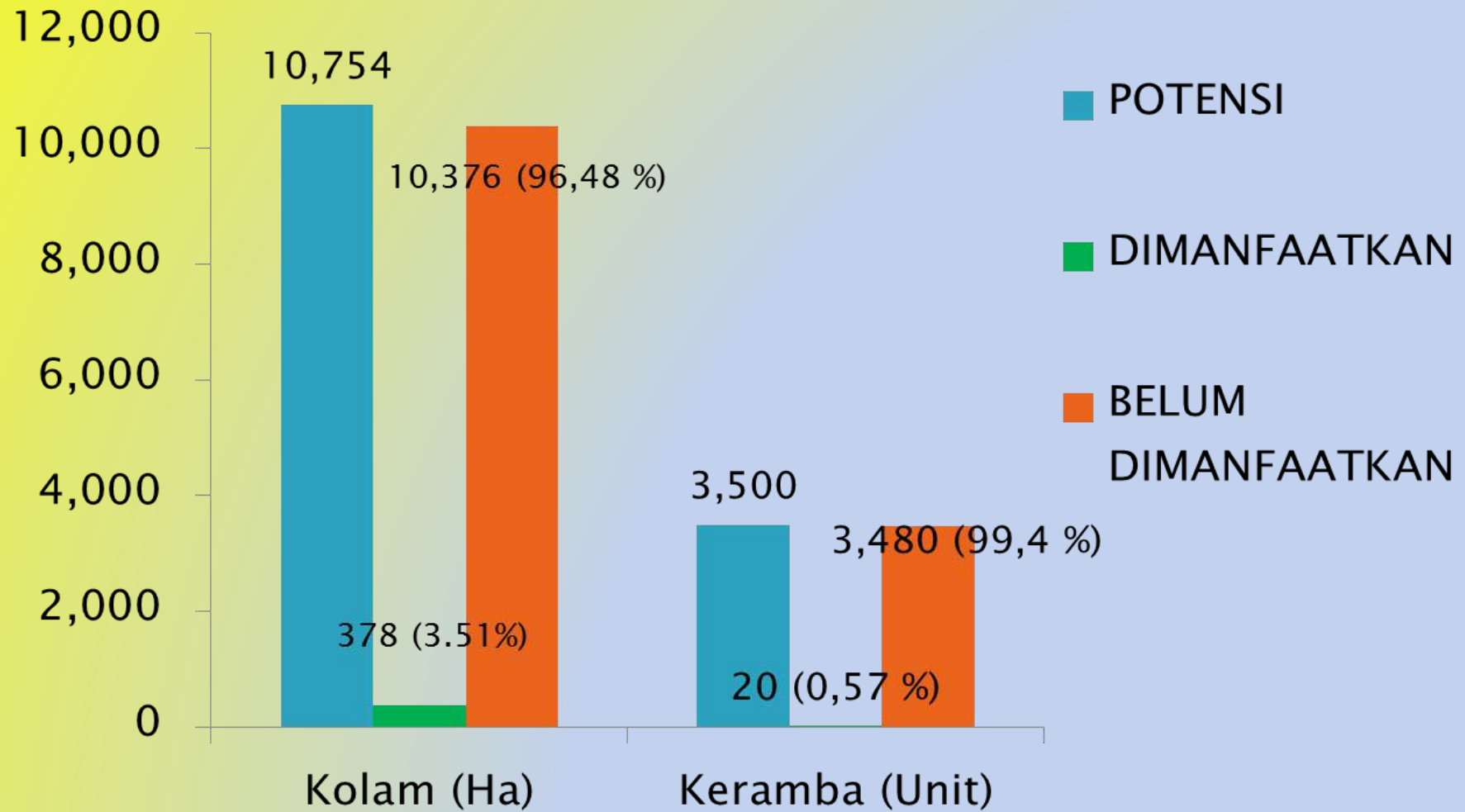
USAHA KELAUTAN DAN PERIKANAN



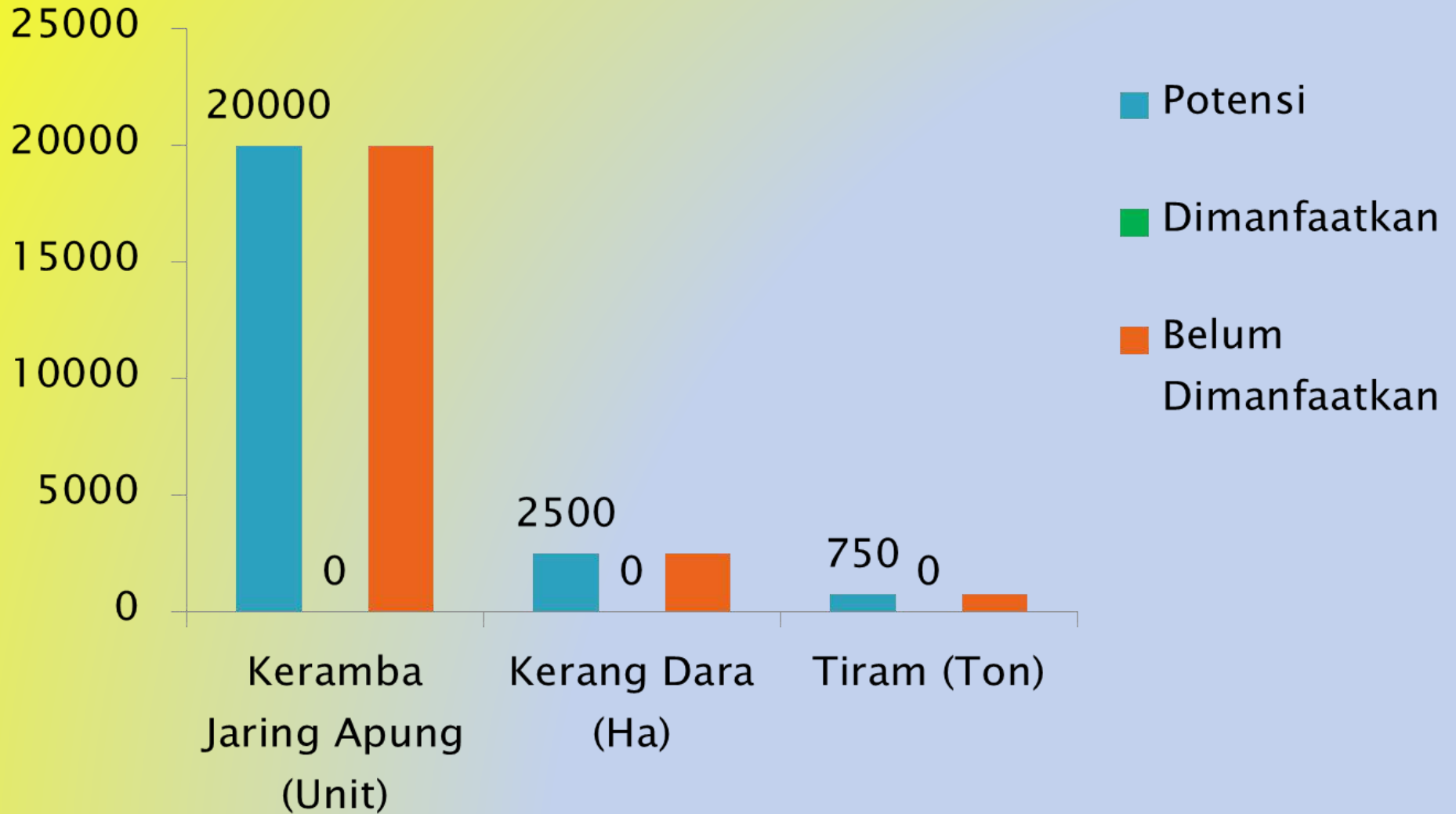
POTENSI PERIKANAN TANGKAP



POTENSI BUDIDAYA AIR TAWAR



POTENSI BUDIDAYA AIR LAUT





PENGEMBANGAN DESTINASI PARIWISATA KABUPATEN INDRAGIRI HILIR



1. EKOWISATA SOLOP
Desa Pulau Cawan Kec. Mandah

2. SAMPAN LEPER
Kel. Sei Beringin dan Kel. Pekan
Arba Kec. Tembilahan

3. AIR TERJUN 86
Desa Keritang Hulu Kec. Keritang

EKOWISATA SOLOP

AKSESIBILITAS :

**MENGGUNAKAN SPEEDBOAT ± 1,5 JAM DARI
IBUKOTA KABUPATEN (TEMBILAHAN)
ATAU
± 3,5 JAM DARI BATAM**



AMENITAS :

Sarana dan Prasarana yang tersedia :

1. Dermaga apung (jetty)
2. Tracking Mangrove
3. Homestay
4. Gazebo
5. Toilet Umum
6. Air Bersih (sumur bor)
7. Panggung Hiburan
8. Lapangan Futsal







Pada Tahun 2018 telah dilaksanakan pembangunan Tugu dan Taman melalui dana APBD Kab. Indragiri Hilir.

Pada Tahun 2018 juga telah dibangun beberapa prasarana melalui APBN DAK Fisik Kemenpar sebagai berikut :

- 1. Gazebo 3 unit**
- 2. Pedestrian (jalan setapak)**
- 3. Gapura**


Tahun 2019 akan dilaksanakan pembangunan beberapa prasarana melalui dana APBN (DAK Nonfisik Kemenpar) sebesar Rp. 2,3 Miliar sebagai berikut :

- 1. Pembangunan Kios Cenderamata**
- 2. Pembangunan Menara Pandang (Viewing Deck)**
- 3. Pembangunan Jalan Setapak**
- 4. Pembangunan Dermaga Wisata**

Tahun 2019 juga akan dilaksanakan Pelatihan Tata Kelola Destinasi dan Kapasitas Masyarakat Pelaku Usaha Pariwisata, yang merupakan dukungan DAK Non Fisik Kemenpar sebesar Rp. 650 Juta.

Sarana dan Prasarana yang masih dibutuhkan :

- 1. Tambahan Pedestrian**
- 2. Lampu Jalan Pedestrian**
- 3. Kiosk Cenderamata**
- 4. Foodcourt**
- 5. Rehab Tracking Mangrove**
- 6. Menara Pandang**
- 7. Tambahan Pembangunan Gazebo**
- 8. Musholla**
- 9. Pembangunan Jerambah Permanen**
- 10. Pembangunan Gerbang Kanal**
- 11. Panggung Pinggir Kanal**
- 12. Pelebaran Kanal**
- 13. Play Ground Anak-anak**
- 14. Lapangan Volly Pasir**
- 15. Penunjuk Arah dan Papan Informasi**
- 16. Pusat Informasi Wisatawan (TIC)**
- 17. Jaringan Telekomunikasi**



ATRAKSI :

- 1. Pantai Pasir Seresah (pasir dari fosil biota laut) sepanjang ± 2 Km**
- 2. Keragaman flora dan fauna (Elang Bondol, Bangau Tongtong, beragam jenis monyet)**
- 3. Hutan Mangrove seluas ± 40 Ha (beragam jenis mangrove) yang disusuri melalui tracking kering (pasir dari fosil biota laut) 1.500 m dan tracking basah**
- 4. Taman konservasi mangrove**
- 4. Budidaya kepiting cangkang lunak**
- 5. Sunrise dari tepian Pantai dan Sunset dari Desa Belingkas**

Jumlah kunjungan wisatawan nusantara sebanyak ± 15.905 orang. Untuk meningkatkan kunjungan wisatawan ke Destinasi Ekowisata Solop dilaksanakan event :

- 1. Festival Ekowisata Solop dan**
- 2. Jelajah Ekowisata Solop (menjelajah Solop dengan bersepeda) dengan rute dari Tembilahan sampai Kuala Gaung ± 52 Km**

JES akan dilaksanakan pada bulan Maret 2019

SAMPAN LEPER

AKSESIBILITAS :

**MENGGUNAKAN MOBIL 15 MENIT DARI
TEMBILAHAN KE KAWASAN WISATA
SAMPAN LEPER
(WISATA BERBASIS KOMUNITAS DAN
KEARIFAN LOKAL DI PEKAN ARBA)**

AKSESIBILITAS :

**15 MENIT DARI TEMBILAHAN KE LOKASI
FESTIVAL SAMPAN LEPER
(KAWASAN KUALA GETEK)**



AMENITAS :

Sarana dan Prasarana yang tersedia di lokasi dibangun Tahun 2016 melalui Bankeu Prov Riau :

1. Panggung
2. Toilet Umum
3. Gazebo
4. Jerambah

(Kondisi prasarana yang ada rusak berat)

Sarana dan Prasarana yang masih dibutuhkan di Kawasan Kuala Getek :

1. Pembangunan Panggung
2. Foodcourt
3. Pembangunan Gazebo
4. Pembangunan Jerambah Permanen
5. Penunjuk Arah dan Papan Informasi

Sarana dan Prasarana yang masih dibutuhkan di Pekan Arba :

1. Pembangunan Gerbang
2. Dermaga
3. Jalan dan Jerambah
4. Gazebo
5. Penunjuk Arah dan Papan Informasi

KUALA GETEK



PEKAN ARBA





ATRAKSI :

- 1. Kearifan lokal/budaya masyarakat yang sampai sekarang masih menggunakan sampan leper sebagai alat transportasi**
- 2. Festival Sampan Leper**

Jumlah kunjungan wisatawan pada saat event orang \pm 4000 orang.

Festival Sampan Leper akan dilaksanakan pada bulan Juli 2019




AIR TERJUN 86

AKSESIBILITAS :

- MENGGUNAKAN MOBIL ±4 JAM DARI
TEMBILAHAN

ATAU

- ± 4 JAM DARI JAMBI



AMENITAS :

Sarana dan Prasarana yang tersedia :


- 1. Toilet Umum**
- 2. Panggung**





Sarana dan Prasarana yang masih dibutuhkan :

- 1. Pembangunan jalan/tangga naik menuju Air Terjun 86**
- 2. Pembangunan Gazebo**
- 3. Pembangunan Pergola**
- 4. Parkir**
- 5. Musholla**
- 6. Penunjuk Arah dan Papan Informasi**
- 7. Tambahan Toilet Umum**



ATRAKSI :

- 1. Air Terjun 86 berada di kawasan TNBT**
- 2. Memiliki ketinggian 30,86 meter**
- 3. Memiliki kekayaan flora dan fauna (Burung Kuau)**

**Jumlah kunjungan wisatawan nusantara sebanyak \pm 10.000 orang.
Untuk meningkatkan kunjungan wisatawan ke Destinasi Ekowisata
Solop dilaksanakan event :**

- 1. Jelajah Air Terjun 86 (menjelajahi Air Terjun 86 dengan Touring dari Tembilahan menuju Desa Keritang Hulu menggunakan mobil Jeep)**

JA86 akan dilaksanakan pada bulan April 2019



PERTAMBANGAN DAN ENERGI

Potensi Sumber Daya Mineral dan Batubara

No	BAHAN GALIAN	LOKASI	CADANGAN
1	Batu Bara	Desa Selensen, BatuAmpar, Air Balui,Kemuning Tua, dan Desa Tukjimun	60.480.000 Ton (Endapan Tersebar)
2	Granit	Desa Selensen dan Batuampar	120.000.000 m ³ (potensi terdapat di bukit/gunung)
3	Pasir	Desa Talang Jangkang	30.000 M ³ (endapan darat)
4	Pasir Sungai (Pasir Timbun)	Desa Teluk Jira, Terusan Mas, Pulau palas, Mumpa dan Desa Pekan Tua	35.500 M ³ (endapan sungai aktif)
5	Pasir Kuarsa	Desa Sencalang	129.600 ton (endapan permukaan darat)
6	Tanah Liat	Desa Kemuning Tua	18.750 M ³ (endapan permukaan)
7	Kaolin	Desa Lubuk Besar	20.000 M ³ (endapan permukaan)
8	Gambut	Tersebar di di beberapa kecamatan	Jutaan M ³ (tersebar sangat luas)
9	Tanah Urug	Desa Air Balui	200. 000 M ³
10	Timah	Desa Pulau Burung, Desa Sungai Danai, Desa Batang Tumu	Indikasi
11	Plumbum (Timah Hitam)	Kelurahan Pulau Kijang, Kecamatan Reteh	Indikasi

INVESTOR PERTAMBANGAN BATUBARA DI KABUPATEN INDRAGIRI HILIR

NO	INVESTOR	USAHA
1	PT. BARA BATU AMPAR PRIMA PRATAMA	- Pertambangan batu bara
2	PT. KERITANG BUANA MINING	- Pertambangan batu bara
3	PT. KEMUNING TAMBANG SENTOSA	- Pertambangan batu bara
4	PT. BARA PRIMA PRATAMA	- Pertambangan batu bara

POTENSI MINYAK DAN GAS BUMI

WILAYAH KERJA MIGAS KABUPATEN INDRAGIRI HILIR

NO	WILAYAH KERJA MIGAS	TERLETAK DI WILAYAH ADMINISTRASI	KETERANGAN
1	BLOK LEMANG Luas : 255.550 ha	1. Kec. Kemuning 2. Kec. Keritang 3. Kec. Reteh 4. Kec. Sungai Batang 5. Kec. Enok 4. Provinsi Jambi	- Tahap pengajuan permohonan Rekomendasi Survey Seismic - Belum diterbitkan Surat Rekomendasi Survey Seismic 3D
2	BLOK TANJUNG JABUNG Luas : 625.500 Ha	1. Kec. Tanah Merah 2. Kec. Reteh 3. Kec. Sungai Batang	-Tahap Eksplorasi -Survey Seismic 2D & 3D -Surat Bupati No. 68/Adm-EK/VI/2012/500 Perihal – -Rekomendasi Pelaksanaan Kegiatan Survey Seismic KKKS PT. PAN ORIENT ENERGY EAST JABUNG Pte. Ltd Tanggal 22 Juni 2012
3	BLOK APPLE Luas : 579.400 Ha	1. Kec. Enok 2. Kec. Kempas 3. Kec. Tempuling 4. Kec. Tembilahan 5. Kec. Tembilahan Hulu 6. Kec. Kuindra 7. Kec. Gaung 8. Kec. GAS 9. Kec. Mandah 10. Kabupaten Inhu 11. Kabupaten Pelalawan	- Tahap Penawaran Oleh Kementerian Energi dan Sumber Daya Mineral
4	BLOK PURI Luas : 175.000 Ha	1. Kec. Kempas 2. Kec. Keritang 3. Kabupaten Indragiri Hulu	- Belum ada KKKS Migas (Masih di Kementerian ESDM RI)

INFRASTRUKTUR

BANDARA TEMPULING

- ❑ Dengan jarak tempuh 45 menit dari Bandara SSK II Pekanbaru dengan Jenis pesawat C 208 B.



PELABUHAN LAUT / DERMAGA TEMBILAHAN

JALUR EKSPORT IMPORT

FASILITAS YANG TERSEDIA PADA
KAWASAN PELABUHAN PARIT 21 :

- ❖ GEDUNG /KANTOR UTAMA 1 UNIT
- ❖ GEDUNG/KANTOR TAMBAHAN 3 UNIT
- ❖ GUDANG BESAR 13UNIT
- ❖ BANGUNAN UNTUK BURUH 1 UNIT
- ❖ MUSHOLA 1 UNIT

LEBAR WALKWAY 8 METER , PANJANG
WALKWAY 50 METER , KEKUATAN 300 TON

KEDALAMAN JETTY 6,8 METER (SAAT
SURUT) DAN 8,4 METER (SAAT PASANG)

MAKSIMAL KAPAL BER-DWT MAX 2000
MT



RENCANA INDUK PELABUHAN KUALA ENOK

KAWASAN INDUSTRI KUALA ENOK DENGAN PENCADANGAN KAWASAN SELUAS 5.439 Ha UNTUK PENGEMBANGAN CLUSTER INDUSTRI HILIR KELAPA SAWIT
105 Ha DIKELOLA OLEH PT. PELINDO I

KEDALAMAN JETTY 6,8 METER (SAAT SURUT) DAN 8,4 METER (SAAT PASANG)

MAKSIMAL KAPAL BER-DWT MAX 2000 MT

LEBAR WALKWAY 8 METER, PANJANG WALKWAY 50 METER, KEKUATAN 300 TON



TERMINAL CURAH CAIR

- Tangki Tombun CPO
- Rumah Pompa
- parkir Mobil tanki
- Pembangunan Dermaga
- kantor

TERMINAL GENERAL CARGO

- Lapangan Penumpukan
- Perpanjangan Dermaga
- Perkantoran
- Gudang
- Bengkel

TERMINAL PENUMPANG

- Terminal Penumpang
- Pembangunan Dermaga
- Parkir Penumpang
- Pariwisata dan Hotel

TERMINAL CURAH KERING

- lapangan Timbun curah kering
- Pembangunan Dermaga

TERMINAL KAPAL PANDU/TUNDA

- Pemeliharaan kapal Pelabuhan
- Lahan Refinery



**Dokumentasi : PENYELENGGARAAN FESTIVAL KELAPA
INTERNASIONAL**

“

Salam ...KELAPA....

”



SALAM KELAPA!!!
JAYALAH KELAPA INDONESIA

Selamat dan Terima Kasih

